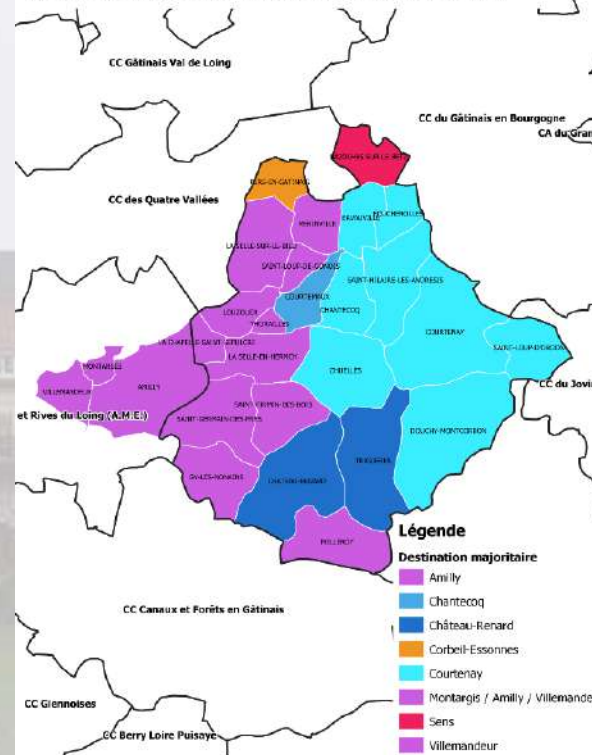


Plan Local d'Urbanisme intercommunal de la 3CBO : Diagnostic économique et déplacements

Les pôles d'attractivité

Définition des bassins d'emploi suivant la moyenne des flux domicile-travail

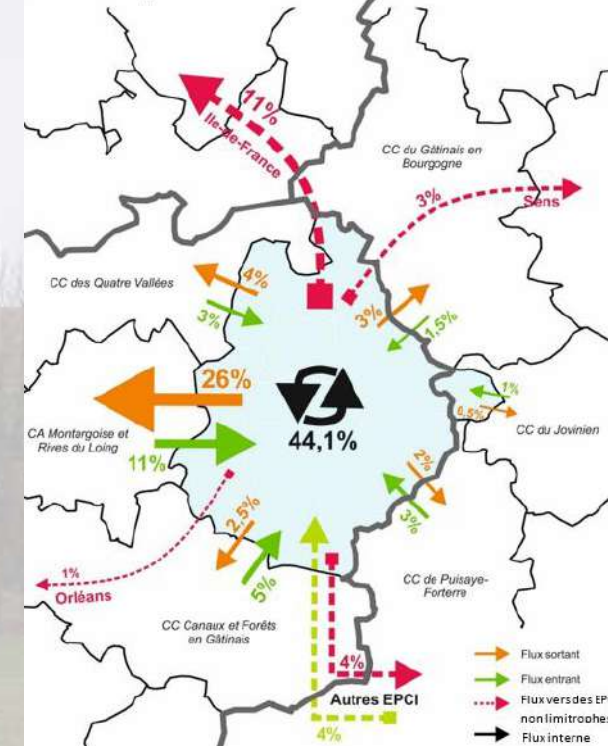


- Avec 4937 emplois sur son territoire, les actifs de la 3CBO travaillent majoritairement en dehors de l'intercommunalité.
- Les actifs vont travailler dans des communes différentes selon leur localisation géographique :
 - les communes de l'Ouest vers Montargis ;
 - les communes du Nord vers l'Île-de-France ;
 - les communes de l'Est vers Courtenay.
- Les emplois internes se concentrent dans les villes de Courtenay et Château-Renard faisant office de pôles économiques de la 3CBO.

La mobilité des actifs

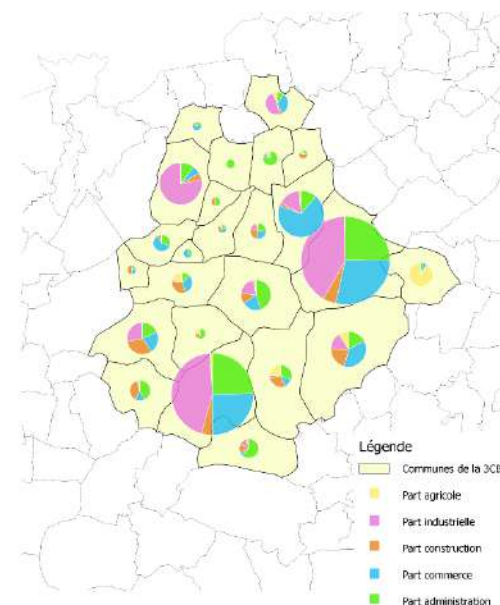
- La majorité des actifs travaillent hors de la 3CBO entraînant un trafic journalier important.
- Les axes les plus empruntés sont les RD 2060 avec 8228 véhicules/jour et la RD943 avec 2516 véhicules/jour.
- Ces trajets journaliers s'effectuent très largement en voiture. Près de 45 % des ménages disposent d'au moins 2 voitures, chiffre plus important qu'à l'échelle du département.
- Les transports en commun peu nombreux sont ainsi peu utilisés.
- La mobilité douce (vélo, à pied...) est elle utilisée dans un but de loisir avec des chemins pédestres et cyclables couvrant bien tout le Sud de la 3CBO.

Destination des flux domicile-travail en 2014 et par EPCI



La répartition de l'activité économique

Répartition et catégorie des salariés en 2014



- L'économie des deux pôles majeurs de la 3CBO (Courtenay et Château-Renard) est principalement orientée autour d'activités industrielles puisque ce secteur représente presque 50% des emplois sur ces communes.
- Les autres communes étant résidentielles, elles concentrent moins d'emplois. Elles ont donc tendance à être spécialisées.
- L'économie de la 3CBO est de manière générale orientée autour de l'industrie et de l'agriculture.

L'activité agricole

- L'activité agricole est davantage développée à l'Est de la 3CBO avec plus d'exploitations.
- Le nombre d'exploitations a tendance à diminuer ces dernières années, à l'inverse la taille des exploitations qui augmente.
- Les exploitations sont principalement orientées autour des céréales. L'élevage n'est cependant pas à négliger et représente près d'un tiers de l'activité agricole de la 3CBO.

Registre parcellaire graphique des terres agricoles en 2016 et des boisements associés

